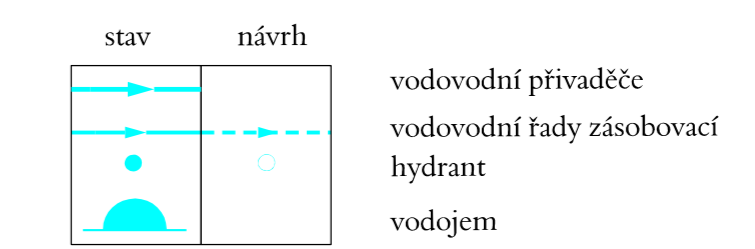


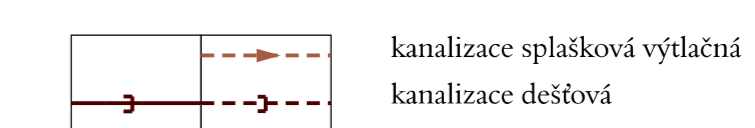
ÚP LESONICE



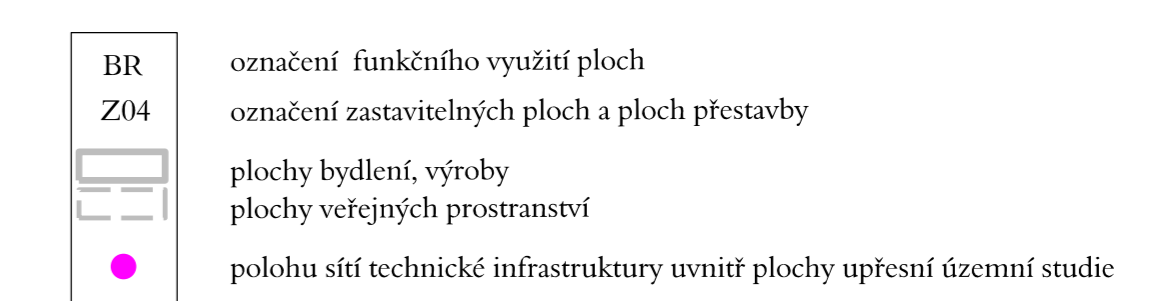
ZÁSOBOVÁNÍ VODOU



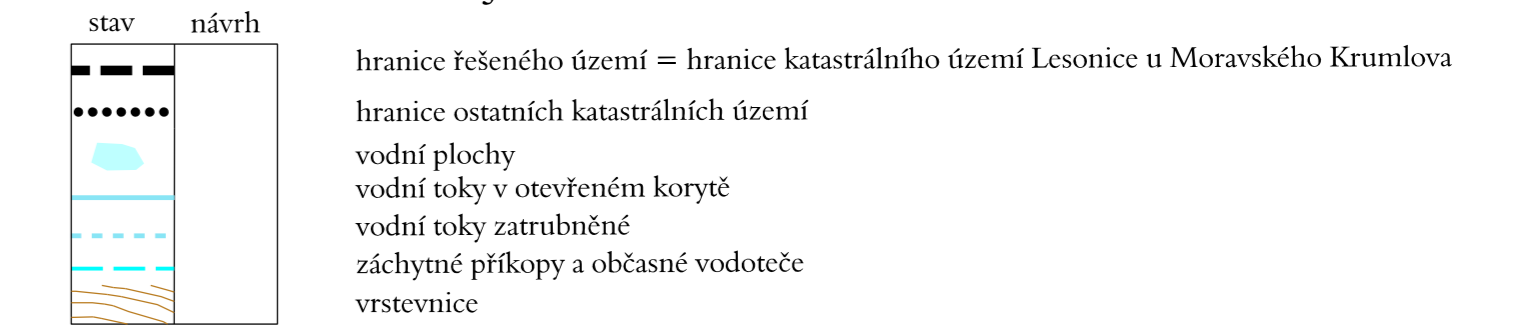
ODKANALIZOVÁNÍ



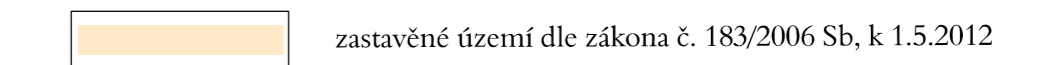
ZASTAVITELNÉ PLOCHY A PLOCHY PŘESTAVBY



INFORMATIVNÍ ÚDAJE



ZASTAVĚNÉ ÚZEMÍ



Územní plán Lesonice byl spolufinancován z rozpočtu Jihomoravského kraje

HLAVNÍ VÝKRES - ZÁSOBOVÁNÍ VODOU A ODKANALIZOVÁNÍ

1 : 5.000

Pořizovatel: Městský úřad Moravský Krumlov, odbor výstavby a územního plánování		
Projektant: AR projekt, s.r.o., Flviřovská 1183/29, 627 00 Brno		
Datum zpracování: 06/2012		
Vedoucí projektant: Ing. arch. Milán Hlařík	Vypracovali: Ing. arch. Milán Hlařík Ing. Zita Strojková	I.3.

ZÁZNAM O ÚČINNOSTI ÚZEMNÍHO PLÁNU	
Správní orgán, který územní plán vydal: Zastupitelstvo obce Lesonice	Řada:
Datum nabytí účinnosti:	
Pořizovatel: Městský úřad Moravský Krumlov, odbor výstavby a územního plánování	Řada:
Jméno a příjmení oprávněné osoby pořizovatele:	
Funkce:	
Podpis:	

